

**«Қарағанды облысының Осакаров ауданында орналасқан Көктас-9 учаскесін барлау жоспарына ықтимал әсерлер туралы есеп» жобасы бойынша әсер етуге экологиялық рұқсат алуға арналған өтінімге материалдар бойынша ашық жиналыс нысанындағы қоғамдық тыңдаулар хаттамасы**

1. Аумағында қызмет жүзеге асырылатын немесе аумағына ықпал етілетін әкімшілік-аумақтық бірліктің (облыстардың, республикалық маңызы бар қалалардың, астананың, аудандардың, облыстық және аудандық маңызы бар қалалардың) немесе тиісті әкімшілік-аумақтық бірліктің (ауылдардың, кенттердің, ауылдық округтердің) әкімі аппаратының жергілікті атқарушы органының атауы:

**- Қарағанды облысы, Осакаров ауданы, Жансары а. о., Аманқоныр а.;**

2. Қоғамдық тыңдаулардың тақырыбы:

**«Қарағанды облысының Осакаров ауданында орналасқан Көктас-9 «Көктас-9 учаскесін барлау жоспарына ықтимал әсерлер туралы есеп» жобасы бойынша әсер етуге экологиялық рұқсат алуға арналған өтінімге материалдар.**

*(қаралатын жобалау құжаттардың толық, нақты атауы)*

3. Қоғамдық тыңдауларға шығарылатын құжаттар жіберілген қоршаған ортаны қорғау саласындағы уәкілетті органның және облыстың, республикалық маңызы бар қалалардың, астананың жергілікті атқарушы органының (облыстардың, республикалық маңызы бар қалалардың, астананың, аудандардың, облыстық және аудандық маңызы бар қалалардың) немесе тиісті әкімшілік-аумақтық бірліктің (ауылдардың, кенттердің, ауылдық округтердің) әкімі аппаратының атауы.

**- Қазақстан Республикасы Экономикалық даму және сауда министрлігі жанындағы «Қоршаған ортаны қорғау ақпараттық-талдау орталығы» ҚОҚАО жанындағы РМҚ;**  
**- «Қарағанды облысының табиғи ресурстар және табиғатты пайдалануды реттеу Басқармасы» ММ.**

4. Көзделіп отырған қызметтің орналасатын жері:

**Көктас-9 жұмыс учаскесі әкімшілік жағынан Қарағанды Осакаров ауданының аумағында орналасқан. Жақын елді мекендер: Молодежный кенті жұмыс учаскесінен оңтүстік-батыс бағытта 34 км, Тельман кенті жұмыс учаскесінен оңтүстік-батысқа қарай 30,2 км, Лиманное кенті жұмыс учаскесінен солтүстік-батысқа қарай 8,3 км және Аманқоныр кенті (Дальнее) жұмыс учаскесінен солтүстік-батысқа қарай 3,5 км. «Көктас-9» кен орнының бұрыштық нүктелерінің координаттары:**

<i>№.№ угловых точек Бұрыштық нүктелердің №.№</i>	<i>Бұрыштық нүктелердің координаттары</i>	
	<i>Солтүстік ендік</i>	<i>Шығыс бойлық</i>
1	51° 05' 00"	73° 38' 00"
2	51° 05' 00"	73° 39' 00"
3	51° 02' 00"	73° 39' 00"
4	51° 02' 00"	73° 35' 00"
5	51° 04' 00"	73° 35' 00"
6	51° 04' 00"	73° 38' 00"
<i>Ауданы</i>	<i>19,4км<sup>2</sup></i>	

*(көзделіп отырған қызмет учаскесі аумағының толық, нақты мекенжайы, географиялық координаттары)*

5. Көзделіп отырған қызметтің ықтимал әсеріне қатысы бар барлық әкімшілік-аумақтық бірліктердің атауы:

**Қарағанды облысы, Осакаров ауданы, Жансары а. о., Аманқоңыр а..**

*(белгіленген көзделіп отырған қызметті жүзеге асыру нәтижесінде аумағына әсер етуі мүмкін және аумағында қоғамдық тыңдаулар өткізілетін әкімшілік-аумақтық бірліктердің тізбесі)*

6. Бастамашының деректемелері және байланыс деректері:

**«Copper Union Group» ЖШС, ҚР, Алматы қ., Медеу ауданы, Достық даңғ., 132/1 үй. БСН: 230240001498. Директоры: Дәуренқұлов Б.Б.. Байланыстар: тел. 8 (701) 991-99-77, e-mail: melior121@mail.ru**

*(оның ішінде нақты атауы, заңды және нақты мекенжайы, БСН, телефондары, факстары, электрондық пошталары, сайттары)*

7. Ықтимал әсерлер туралы есептерді әзірлеушілердің немесе стратегиялық экологиялық бағалау жөніндегі есептерді дайындау бойынша сырттан тартылған сарапшылардың немесе мемлекеттік экологиялық сараптама объектілерінің құжаттамасын әзірлеушілердің деректемелері мен байланыс деректері.

**«Сарыарқа экология» ЖШС, ҚР, Қарағанды облысы, Қарағанды қ., Қазыбек би атындағы ауданы, Әлиханов көш., 14Б. БСН: 150640024474, тел. 8 (778) 516-00-85, e-mail: olga m 2008@inbox.ru. «Сарыарқа экология» ЖШС инженер-жобалаушысы – Матвеева О.В.**

*(оның ішінде нақты атауы, заңды және нақты мекенжайы, БСН, телефондары, факстары, электрондық пошталары, сайттары)*

8. Қоғамдық тыңдаулар өткізілетін күн, уақыт, орын (қоғамдық тыңдаулардың ашық жиналысы өткізілетін күн (күндер) және уақыт):

**Тыңдау отырысы 2025 жылғы 03 маусымда сағат 12:00-де өтті:**

**қатысушыларды тіркеудің басталу уақыты 03.06.2025 ж. сағат 12:01-де және одан әрі тіркеу тыңдаулар өткізу барысында жалғасты;**

**қоғамдық тыңдаулардың басталу уақыты 03.06.2025 ж. сағат 12:15-де;**

**қоғамдық тыңдаулардың аяқталу уақыты 03.06.2025 ж. сағат 12:24-те.**

**Қоғамдық тыңдауларды өткізу орны: Қарағанды облысы, Осакаров ауданы, Жансары а. о., Аманқоңыр а., Бейбітшілік көш., 13 (Аманқоңыр а. клубы) мекенжайы бойынша ашық жиналыс нысанында, сондай-ақ Zoom платформасы арқылы онлайн-конференция режимінде төмендегі сілтеме бойынша өткізілді - <https://us05web.zoom.us/j/86536406937?pwd=7n1KUiGa4xCUrcFdaK1FFTLN8Gghm8.1>.**

**Конференция идентификаторы: 865 3640 6937. Кіру коды: 1111.**

*(қатысушыларды тіркеу басталатын күн, уақыт, қоғамдық тыңдаулардың басталу және аяқталу уақыты, тыңдаулар өткізілетін орынның толық және нақты мекенжайы.*

*Қоғамдық тыңдаулар ұзартылатын жағдайда барлық күндер көрсетіледі)*

9. Бастамашы жіберген сұрату хатының көшірмесі және қоғамдық тыңдауларды өткізу шарттарын келісу туралы әкімшілік-аумақтық бірліктердің жергілікті атқарушы органдары ұсынған жауап хаттың көшірмесі осы қоғамдық тыңдаулар хаттамасына қоса беріледі.

**Сұраныс хаты мен жауап хаты осы қоғамдық тыңдаулар хаттамасының № 1, 2 қосымшаларында ұсынылған.**

10. Қоғамдық тыңдауларға қатысушыларды тіркеу парағы осы қоғамдық тыңдаулар хаттамасына қоса беріледі.

**Қатысушыларды тіркеу парағы осы қоғамдық тыңдаулар хаттамасының № 3 қосымшасында ұсынылған.**

11. Қоғамдық тыңдаулар өткізу туралы ақпарат қазақ және орыс тілдерінде келесі жолдармен таратылды:

1) Бірыңғай экологиялық порталда:

**<https://ecoportal.kz/> «Жарияланған қоғамдық тыңдаулар» бөлімі, жарияланған күні: 03/06/2025 ж**

**<https://hearings.ndbecology.gov.kz/Public/PubHearings/PublicHearingDetail?hearingId=25067>**

2) жергілікті атқарушы органның (облыстың, республикалық маңызы бар қаланың, астананың) ресми интернет-ресурсында немесе әзірлеуші мемлекеттік органның ресми интернет-ресурсында:

**«Қарағанды облысының табиғи ресурстар және табиғатты пайдалануды реттеу Басқармасы» ММ жергілікті атқарушы органының сайтында «Қоғамдық тыңдаулар» бөлімінде. Жарияланған күні: 02/05/2025 ж. Сілтеме -**

**<https://www.gov.kz/memleket/entities/karaganda-tabigat/press/article/details/202599?lang=ru>**

*(ресми интернет-ресурстардың атауы, сілтемелер және жарияланған күні)*

3) қоғамдық тыңдаулар басталған күнге дейін жиырма жұмыс күнінен кешіктірмей, бұқаралық ақпарат құралдарында, оның ішінде кемінде бір газетте және қатысы бар аумақтың шегінде толық немесе ішінара орналасқан тиісті әкімшілік - аумақтық бірліктердің (облыстың, республикалық маңызы бар қаланың, астананың) аумағында таратылатын кемінде бір теле-немесе радиоарна арқылы бұқаралық ақпарат құралдарында:

**«Сарыбел» газеті 2025 жылғы 18 сәуір №14 (163). Хаттамаға №4 қосымшада ұсынылған.**

*(газеттегі хабарландырудың атауын, нөмірін және жарияланған күнін көрсету, сондай-ақ газеттің сканерленген титулдық беті мен қоғамдық тыңдаулар өткізілетіндігі туралы хабарландыру берілген бетті қамтитын, сканерленген хабарландыруды қоса ұсыну)*

**«Saryarqa» телеарнасы 2025 жылғы 23 сәуірде шығады. Эфирлік анықтама хаттамаға №5 қосымшада ұсынылған.**

*(теле немесе радиоарнаның атауын, хабарландыру жарияланған күнді көрсету, теле немесе радиоарнада жарияланған қоғамдық тыңдаулар өткізілетіндігі туралы хабарландырудың бейне және аудиожазбасы бар электрондық жеткізгіш қоғамдық тыңдаулардың хаттамасына қоса тіркелуі (жариялануы) тиіс)*

4) тиісті әкімшілік-аумақтық бірліктердің (облыстардың, республикалық маңызы бар қалалардың, астананың, аудандардың, облыстық және аудандық маңызы бар қалалардың, ауылдардың, кенттердің, ауылдық округтердің) аумағында мүдделі жұртшылық үшін қолжетімді орындарда, мекенжайы бойынша \_\_2\_\_ дана хабарландыру:

**1. Қарағанды облысы, Осакаров ауданы, Жансары а. о., Аманқоңыр а., Бейбітшілік көш., 13 (Аманқоңыр а. клубы);**

**2. Қарағанды облысы, Осакаров ауданы, Жансары а. о., Аманқоңыр а., Бейбітшілік көш., 7 (Аманқоңыр а. Әкімдік ғимараты).**

**Қоғамдық тыңдаулар өткізу туралы хабарландырулардың фотоматериалдары осы хаттамаға №6 қосымшада ұсынылған.**

12. Қоғамдық тыңдауларға қатысушылардың шешімдері:

*Қатысушылардың тіркеу парағының деректеріне сәйкес, қоғамдық тыңдауларға 30 адам қатысты, оның 5 тіркелді, оның ішінде: 4 адам, күндізгі жеке қатысушы және 1 адам конференц-байланыс арқылы қатысушы.*

**Қоғамдық тыңдаулардың хатшысы ретінде эколог, жобалаушы және «Сарыарқа экология» ЖШС өкілі - Н.С. Оспановтың кандидатурасы бекітілді. ҚТ-дың 30 қатысушысының ішінен хатшы Н.С. Оспановқа 30 адам дауыс берді, «қарсы» дауыс берді - 0 қатысушы, «қалыс қалды» - 0 қатысушы.**  
*(хатшыны таңдау туралы. Қоғамдық тыңдауларға «жақтаған», «қарсы», «қалыс қалған» қатысушылардың санын көрсетіңіз)*

**Қоғамдық тыңдаулар өткізудің ұсынылатын регламенті:**

**1. Баяндамашының сөз сөйлеуі, жоба материалдарын баяндама нысанында қарау.**

**Ұсынылған ереже - 20 минутқа дейін;**

**2. Баяндаманы талқылау. Ұсынылған ереже-10 минутқа дейін;**

**3. Қоғамдық тыңдауларға қатысушылардың сұрақтары, ескертулері, ұсыныстары және оларға жауаптар. Ұсынылған ереже - 20 минутқа дейін;**

**4. Қоғамдық тыңдауларды қорытындылау және жабу. Ұсынылған Ереже-5 минутқа дейін.**

**Қоғамдық тыңдауларға қатысушылар саны 30 адам «қолдап» дауыс берді және ұсынылған регламентті бекітті, «қарсы» - 0 қатысушы, «қалыс қалды» - 0 қатысушы дауыс берді.**

*(регламентті бекіту туралы. Қоғамдық қатысушылардың санын көрсету: «қарсы емес», «қарсы», «қалыс қалды»)*

13. Барлық тыңдалған есептер туралы ақпарат:

**Баяндамамен таныстырды:**

**қазақ тілінде – эколог, жобалаушы және «Сарыарқа Экология» ЖШС өкілі - Оспанов Н.С.**

*(сөйлеушінің тегі, аты және әкесінің аты (бар болса), лауазымы, өкілдік ететін ұйымның атауы)*

**«Қарағанды облысының Осакаров ауданында орналасқан Көктас-9 учаскесін барлау жоспарына ықтимал әсерлер туралы есеп» жобасы бойынша әсер етуге экологиялық рұқсат алуға арналған өтінімге материалдар бойынша баяндама, тек қазақ тілінде ұсынылды, беттер саны – 3 (қоғамдық тыңдауларға қатысушылар орыс тіліндегі баяндамадан бас тартты, сондықтан ол оқылмады).**

*(баяндаманың тақырыбы, беттердің, слайдтардың, файлдардың, плакаттардың, сызбалардың саны)*

**Қоғамдық тыңдауларға жіберілген құжаттар бойынша баяндаманың мәтіні осы қоғамдық тыңдаулар хаттамасына № 7 қосымшада қоса берілген.**

14. Мүдделі мемлекеттік органдар мен жұртшылықтың осы Қағидаларының 18-тармағына сәйкес жазбаша нысанда ұсынылған немесе қоғамдық тыңдауларды өткізу барысында айтылған барлық ескертулер мен ұсыныстарын, әрбір ескерту және ұсыныс бойынша бастамашының жауаптары мен түсініктемелерін қамтитын жиынтық кесте. Қоғамдық тыңдаулардың тақырыбына мүлде қатысы жоқ ескертулер мен ұсыныстар кестеге «қоғамдық тыңдаулардың тақырыбына қатысы жоқ» деген белгімен енгізіледі.

**Қоғамдық өкілдерінен сұрақтар, ескертулер мен ұсыныстар: келіп түсті; мүдделі мемлекеттік органдардан: түскен жоқ. Сұрақтар, ескертулер мен ұсыныстардың жиынтық кестесі осы хаттамаға №8 қосымшада келтірілген.**

15. Қоғамдық тыңдауларға қатысушылардың жоба және қаралатындардың сапасы туралы пікірі (негіздемесімен), құжаттардың, тыңдалған баяндамалардың толықтығы және оларды түсінудің қолжетімділігі тұрғысынан, оларды жақсарту бойынша ұсынымдар:

**Қоғамдық тыңдауларға қатысушылардан баяндаманы түсінудің толықтығы мен қолжетімділігі тұрғысынан ескертулер, шағымдар мен ұсыныстар түскен жоқ.**

**Кәсіпорын қызметіне қатысты қоғамдық тыңдаулар өткізу кезінде жұртшылық өкілдерінен сұрақтарға жауаптар алынды, барлық сұрақтар алынып тасталды, тыңдаулар өткізілді.**


*(тегі, аты және әкесінің аты (бар болса), лауазымы, өкілдігінің атауы ұйымдар, пікірлер мен ұсыныстар)*

16. Қоғамдық тыңдаулардың хаттамасына Қазақстан Республикасының Әкімшілік іс жүргізу кодексіне сәйкес сотта және сотқа дейінгі тәртіпте шағымдануға болады.

17. Қоғамдық тыңдаулардың төрағасы:

**Ибрагимова А. - Аманқоңыр кентінің әкімі.**

*(аты және әкесінің аты (бар болса), лауазымы, өкілі болып табылатын ұйымның атауы, қолы, күні)*

  
\_\_\_\_\_

2025 ж. «05» маусым

18. Қоғамдық тыңдаулардың хатшысы:

**Оспанов Н. С. – эколог, жобалаушы және «Сарыарқа экология» ЖШС өкілі.**

*(аты және әкесінің аты (бар болса), лауазымы, өкілі болып табылатын ұйымның атауы, қолы, күні)*

  
\_\_\_\_\_

2025 ж. «05» маусым

**№1 Қосымша**

**Сұрау хат:**

**Форма письма-запроса от инициатора общественных слушаний на проведение общественных слушаний в местные исполнительные органы административно-территориальных единиц (района, города)**

исходящий номер: 25191135001, Дата: 11/04/2025

*(регистрационные данные письма, исходящий номер, дата)*

Информируем Вас о: Проведение оценки воздействия на окружающую среду (в том числе сопровождаемой оценкой трансграничных воздействий)

*(наименование в соответствии с пунктом 12 настоящих Правил)* <https://disk.yandex.kz/client/disk/Коктас%2010>

Будет осуществляться на следующей территории: Карагандинская область, Осакаровский район, Дальний с.о., с.Дальнее

*(территория воздействия, географические координаты участка)*

Предоставляем перечень административно-территориальных единиц, на территории которых может быть оказано воздействие, и на территории которых будут проведены общественные слушания: Ближайший населенный пункт - село Аманкыяр (ранее - с. Дальнее), которое расположено в в 3,5 км на северо-запад от участка работ.  
Предмет общественных слушаний: Отчет о возможных воздействиях к Плану разведки участка Коктас-9

*(тема, название общественных слушаний, предмет общественных слушаний в обязательном случае должен содержать точное наименование, место осуществления, срок намечаемой деятельности и наименование инициатора намечаемой деятельности)*

Просим согласовать нижеуказанные условия проведения общественных слушаний: В форме открытого собрания по адресу: Карагандинская область, Осакаровский район, с. о. Жансары (ранее – Дальний с.о.), с. Аманкыяр (ранее – с. Дальнее), ул.Бейбитшылк, 13 (клуб с. Аманкыяр); в режиме онлайн-конференции через платформу Zoom по ссылке - <https://us05web.zoom.us/j/86536406937?pwd=7nlKUkY4cUJrcFdkI1FFTLN8Gjht6.1>, идентификатор конференции - 865 3640 6937, код доступа - 1111., 03/06/2025 12:00

*(место, дата и время начала проведения общественных слушаний)*

Место проведения общественных слушаний в населенном (-ых) пункте (-ах) обосновано их ближайшим расположением к территории намечаемой деятельности (3,5 км).

Объявление о проведении общественных слушаний на казахском и русском языках будет распространено следующими способами:

Газета "Sarybel" (Сарыбел); Телеканал "Saryarqa"

*(наименование газеты, теле- и радиоканала, где будет размещено объявление)*

1) Карагандинская область, Осакаровский район, с. о. Жансары (ранее – Дальний с.о.), с. Аманкыяр (ранее – с. Дальнее), ул. Бейбитшылк, 13 (клуб с. Аманкыяр); 2) Карагандинская область, Осакаровский район, с. о. Жансары (ранее – Дальний с.о.), с. Аманкыяр (ранее – с. Дальнее), ул. Бейбитшылк, 7 (ГУ «Аппарат акима сельского округа Жансары Осакаровского района Карагандинской области»)

*(расположение мест, специально предназначенных для размещения печатных объявлений (доски объявлений))*

Просим также подтвердить наличие технической возможности организации видеоконференции в ходе проведения общественных слушаний.

В соответствии с Экологическим кодексом Республики Казахстан и Правилами проведения общественных слушаний, общественные слушания проводятся под председательством представителя местного

исполнительного органа соответствующей административно-территориальной единицы (района, города). Местный исполнительный орган обеспечивает видео- и аудиозапись открытого собрания общественных слушаний. Электронный носитель с видео- и аудиозаписью всего хода открытого собрания общественных слушаний с начала регистрации до закрытия общественных слушаний и подведенном итогов слушаний, подлежит приобщению (публикации) к протоколу общественных слушаний.

В соответствии с требованиями законодательства просим обеспечить регистрацию участников общественных слушаний и видео- и аудиозапись общественных слушаний.»

ТОО "Corpet Union Group" (БИН: 230240001498), 8 (701) 991-99-77, mefor121@mail.ru

Представитель: Дуренцлов Б.Б. - директор

Составитель отчета о возможных воздействиях: Матвеева О.В. - инженер-проектировщик ТОО "Сарыарқа экология"

*(фамилия, имя и отчество (при наличии), должность, наименование организации представителем которой является, подпись, контактные данные инициатора общественных слушаний).*

№2 Қосымша

Хат жауап:

**Форма письма-ответа инициатору общественных слушаний от местных исполнительных органов административно-территориальных единиц (района, города) на проведение общественных слушаний**

исходящий номер: 25191135001, Дата: 14/04/2025

*(регистрационные данные письма, исходящий номер, дата)*

«В ответ на Ваше письмо (исх. №25191135001, от 11/04/2025 (дата)) о согласовании предлагаемых Вами условий проведения общественных слушаний, сообщаем следующее:  
«Согласовываем проведение общественных слушаний по предмету Отчет о возможных воздействиях к Плану развития участка Көктас-9, в предлагаемую Вами 03/06/2025 12:00. В форме открытого собрания по адресу: Карагандинская область, Осаваровский район, с. о. Жансары (ранее – Дальний с.о.), с. Аманкыяр (ранее – с. Дальнее), ул. Бейбиттилик 13 (клуб с. Аманкыяр); в режиме онлайн-конференции через платформу Zoom по ссылке - <https://us05web.zoom.us/j/86536406937?pwd=7n1K1UJCaDxCUrcFdaK1FFTLN8Gdm8.1>, идентификатор конференции - 865 3640 6937, код доступа - 1111 (дату, место, время начала проведения общественных слушаний)»

*(к причинам несогласования относятся: место проведения не относится к территории административно-территориальных единиц, на которую может быть оказано воздействие в результате осуществления намечаемой деятельности; дата и время проведения выпадает на выходные и/или праздничные дни, нерабочее время. "Поддерживаем, предложенные Вами способы распространения объявления о проведении общественных слушаний", или "Предлагаем дополнить (заменить) следующими способами, для более эффективного информирования общественности").*

«Подтверждаем наличие технической возможности организации видеоконференцсвязи в ходе проведения общественных слушаний».

«Перечень заинтересованных государственных органов: 1, 2.»

ТОО "Corper Union Group" (БИН: 230240001498), 8 (701) 991-99-77, meior121@mail.ru

Представитель: Дәуренқұлов Б.Б. - директор

Составитель отчета о возможных воздействиях: Матвеева О.В. - инженер-проектировщик ТОО "Сарыарқа экология"

*(фамилия, имя и отчество (при наличии), должность, наименование организации представителем которой является, подпись, контактные данные инициатора общественных слушаний).*

**№3 Қосымша**

**«Қарағанды облысының Осакаров ауданында орналасқан Көктас-9 учаскесін барлау жоспарына ықтимал әсерлер туралы есеп» жобасы бойынша әсер етуге экологиялық рұқсат алуға арналған өтінімге материалдар бойынша хаттамаға ашық жиналыс нысанындағы қоғамдық тыңдауларға қатысушылардың тіркеу парағы**

**2025 жылғы 03 маусым сағат 12:00-де**

«ҚАРАҒАНДЫ ОБЛЫСЫ  
ОСАКАРОВ АУДАНЫ  
ЖАНСАРЫ АУЫЛДЫҚ ОКРУГІ  
ӘКІМНІҢ АППАРАТЫ»  
МЕМЛЕКЕТТІК МЕКЕМЕСІ



ГОСУДАРСТВЕННОЕ УЧРЕЖДЕНИЕ  
«АППАРАТ АКИМА  
СЕЛЬСКОГО ОКРУГА ЖАНСАРЫ  
ОСАКАРОВСКОГО РАЙОНА  
КАРАГАНДИНСКОЙ ОБЛАСТИ»

101004, Карагандинская область, Осакаровский район,  
Жансары ауылдық округі, Аманкөнер ауылы,  
Бейбітшілік көшесі, 7 үй  
тел.: 8 (72148) 32-05-96

101004, Карагандинская область, Осакаровский район,  
сельский округ Жансары, село Аманкөнер,  
улица Бейбітшілік, дом 7  
тел.: 8 (72148) 32-05-96

05.06.2025 № 02-05/84

Управление природных ресурсов  
регулирования природопользования  
Карагандинской области

### Справка

03 июня 2025 года в 12.00 часов в селе Аманкөнер Осакаровского района, состоялись общественные слушания по отчету о возможных воздействиях к Плану разведки участка Коктас-9.

В слушании присутствовали 30 жителей сельского округа Жансары.

В начале, а также по ходу проведения общественных слушаний жители села отказались подписать регистрационный лист участников слушаний с ссылкой на то, что подпишут после ознакомления с докладом и отчетом о воздействии (*имеется видеофиксация*).

По настоятельной просьбе жителей села, общественные слушания были продолжены по регламенту.

После завершения общественных слушаний, жители села по неизвестной причине отказались от регистрации.

Тем не менее, по завершению общественных слушаний жителям села дополнительно были разъяснены правила проведения общественных слушаний, в том числе их права и обязанности, как участников общественных слушаний и по ее итогам 4 жителя расписались в регистрационном листе участников слушаний.

Аким сельского округа Жансары



А.Ибрагимова

Исп. Филатова Е.М.  
87214832096

000043

Қоғамдық тыңдауларға қатысушыларды хаттамата ашық отырғыс түріндегі тіркеу парағы  
 «Corper Union Group» ЖШС «Көктас-9» ұлескесін барлау жоюларына ықтимал асерлер туралы есеп»

2025 жылдың 03 маусым сәтат 12:00

Реттік номер-деңі	Қатысушының тегі, аты, әкесінің аты (бар болса)	Қатысушының саябаты (мүдделі қоғам, қоғамдық, мемлекеттік орган өкілі, бастамашының)	Байланыс телефон нөмірі	Қатысу форматы (жесе немесе конференц-байланыс арқылы)	Қолы (қоғамдық жауапкершілік қатысқан жағдайда)
1	Ахметов, Асетан.А	ауыл жұрты	8405.5223010	ашық түрде	<i>Ахметов</i>
2	Ахмед Ержан	ауыл жұрты	87778804448	ашық түрде	<i>Ахмед</i>
3	Ибрагимов А.М	Мемлекеттік орган өкілі	87770008500	ашық түрде	<i>Ибрагимов</i>
4	Ибрагимов Н.	Басқарушы	87774869891	ашық түрде	<i>Ибрагимов</i>
5					
6					
7					
8					
9					
10					
11					
12					
13					
14					
15					
16					

# Sarybel.KZ

Халықаралық-саяси газет  
Осакарое ауданының атпалық газеті  
18 сәуір 2025 ж. № 14 (163)

Общественно-политическая газета  
Еженедельная газета Осакароевского района  
18 апреля 2025 г. № 14 (163)

РЕФОРМАТАР. ХАЛЫҚ ҮНІН ҚУЛАГ АСАТЫН МЕМЛЕКЕТ

РЕФОРМЫ В ДЕЙСТВИИ

## Аудан әкімі ауыл тұрғындарымен кездесті

Аудан әкімі Руслан Нұрмузабетовтың ауылдық округ тұрғындарымен кездесуі жасауға. Осы ағда Сарыөкес, Мірғайы, Жұдыя, Ертіс және Қаратомар округтерінің тұрғындарымен кездесулер өтті.



Кездесулер барысында аудан әкімі атқарған жұмыстар мен 2025 жылға арналған жоспарларын бейтсе. Ауыл округтерінің тұрғындары ақпарат аламын және, бұл ағда саяси және кәсіптік жолдары жасау мәселелерін көтерді.

Сарыөкес ауылдық округінің тұрғындары балалар аламын сұрады, Астанаға ауылға дейінгі жолды жасауды сұрады, Қаратомар округіне спорт аламын орнату және мектеп қорғауын қалпына келтіру мәселесін талқылады.

Кездесуден кейін Руслан Есеновқа аламын және мәселелері бойынша кабинетте.



Продолжаются встречи акима района Руслана Нұрмузабетова с жетілеми сельских округов. В частности вчера он принял встречу с жетілеми округов Жұдыя, Мірғайы и Қаратомарский.

В ходе встреч аким района рассказал о продвинутой работе и планах на 2025 год. Жетілеми сельских округов поднимают вопросы ремонта линии электропередач, качества связи и ремонта внутриквартальных дорог.

В Каратомарском сельском округе обсудили вопросы установки спортивной площадки и восстановления школьного образования.

После встреч Руслан Есенов принял прием граждан по личным вопросам.

Дарья Хаердинова

## В центре внимания - развитие спорта

11 апреля в Осакароевке прошла встреча руководителем Управления физической культуры и спорта Карагандинской области Сергеем Савиным со спортивной общественностью Осакароевского района.



Цель встречи - рассмотреть основные возможности областного Послания Президента и обсудить реализацию государственных программ в сфере физической культуры и спорта на текущий год. Встреча прошла в зале районного отдела образования, где собрались тренеры, учителя физической культуры, сотрудники районного отдела физической культуры и спорта и члены общественной олимпиады Осакароевского района.



В ходе открытого диалога Сергей Савин подробно остановился на приоритетных направлениях развития спортивной сферы: модернизация инфраструктуры, поддержка спортивных школ, подготовка кадров и вовлечение молодежи в занятия физической культурой. Особое внимание было уделено необходимости повышения доступности спорта для сельского населения.



В завершение встречи Сергей Савин поблагодарил всех присутствующих за активную гражданскую позицию и подчеркнул, что только совместными усилиями можно создать условия для системного развития физической культуры и спорта в регионе.

Дарья Хаердинова



ХАБАРЛАНДЫРУ

ОБЪЯВЛЕНИЕ

«Corpet Union Group» ЖШС «Кюста-9» учаскесін барлау жоспарына қосымша жұмыс түрлері туралы және жұмыс бойынша аяққа жеткізілетін туралы хабарлайды.

Осы ету аумағы: Қарағанды облысы, Осакаровка ауданы, Жансары а. о., Аманжолар а.

Осы ету аумағының географиялық координаттары: 51°00'42"N, 73°36'38"E.
Учаскесін географиялық координаттары: 1) 51°05'00"N, 73°38'00"E; 2) 51°05'00"N, 73°39'00"E; 3) 51°02'00"N, 73°39'00"E; 4) 51°02'00"N, 73°38'00"E; 5) 51°04'00"N, 73°38'00"E; 6) 51°04'00"N, 73°38'00"E.

Қоғамдық тыңдаулар 2025 жылғы 03 наурысқа сағат 12:00-де мекенжайы бойынша өтеді: Қарағанды облысы, Осакаровка ауданы, Жансары а. о., Аманжолар а., Бейбітшілік көш., 13 (Аманжолар а. клубы).

Zoom платформасындағы тыңдауларға қатысу үшін онлайн қосымша сілтеме:
https://us05web.zoom.us/j/86536406937?pwd=Zm1KLUlGa4sCUzFkdk1FFTLN8QgkmbS1. Көңірлеу-қосымша идентификаторы: 865 3640 6937. Кіру коды: 1111.

Жоспарланған қызметтің басты мақсаты: «Corpet Union Group» ЖШС, ҚР, Алматы қ., Мелу ауданы, Достық даң., 132/1 үй. БСН: 230240001498. Директор: Дуренқұлов Б.Б. Байланыстар: тел. 8 (701) 991-99-77, e-mail: meloe121@mail.ru.

Өзарауат: «Сарыарқа экология» ЖШС, ҚР, Қарағанды облысы, Қарағанды қ., Қалыбек би атындағы ауданы, Шығала көш., 14Б. БСН: 150640024474. Өкілі: Матвеева О.В. Байланыстар: 8 (778) 516-00-85, e-mail: ogra\_m\_2008@inbox.ru.

Қоғамдық тыңдаулардың материалдарымен https://infocology.gov.kz сайтында және https://www.gov.kz/normative/legalacts/index/aktaraganda-tabira?lang=ru «Қоғамдық тыңдаулар» бөлімінде танысуға болады.

Жобаның материалдар бойынша қосымша ақпаратты 8 (778) 516-00-85 телефон арқылы сұрауға болады, e-mail: ogra\_m\_2008@inbox.ru.

Ескертулер мен ұсыныстарды «Қарағанды облысының табиғи ресурстар және табиғат пайдалануды реттеу басқармасы» ММ келесі мекенжайлар бойынша қабылдайды: стретібіміз: krg@mail.ru және Қарағанды қ., Лобода қ., 20. Байланыстар: 8 (7212) 56-81-66.

ТОО «Corpet Union Group» обьявляеіт о проведениі обществєнных слушаний в форме открытых собраний по Проекту «Отчет о возможных воздействиях в Плану развития участка Кюста-9».

Территория воздействия: Карагандинская область, Осакаровский район, с.о. Жансары, с. Аманжолар.

Географические координаты территории воздействия: 51°00'42"N, 73°36'38"E.
Географические координаты участка: 1) 51°05'00"N, 73°38'00"E; 2) 51°05'00"N, 73°39'00"E; 3) 51°02'00"N, 73°39'00"E; 4) 51°02'00"N, 73°38'00"E; 5) 51°04'00"N, 73°38'00"E; 6) 51°04'00"N, 73°38'00"E.

Общественные слушания состоятся: 03 июня 2025 года в 12:00, по адресу: Карагандинская область, Осакаровский район, с.о. Жансары, с. Аманжолар, ул. Бейбітшілік, 13 (клуб с. Аманжолар).

Ссылка на онлайн подключение для участия в слушаниях на платформе Zoom:
https://us05web.zoom.us/j/86536406937?pwd=Zm1KLUlGa4sCUzFkdk1FFTLN8QgkmbS1. Идентификатор конференции: 865 3640 6937. Код доступа: 1111.

Инициатор планируемой деятельности: ТОО «Corpet Union Group», РК, г. Алматы, Мелуауский район, пр. Достык, дом 132/1. БИИ: 230240001498. Директор: Дуренқұлов Б.Б. Контакты: тел. 8 (701) 991-99-77, e-mail: meloe121@mail.ru.

Разработчик: ТОО «Сарыарқа экология», РК, Карагандинская область, г. Караганда, район им. Калыбек би, ул. Аманжолар, 14Б. БИИ: 150640024474. Представитель: Матвеева О.В. Контакты: тел. 8 (778) 516-00-85, e-mail: ogra\_m\_2008@inbox.ru.

С материалами общественных слушаний можно ознакомиться на сайте https://infocology.gov.kz и https://www.gov.kz/normative/legalacts/index/aktaraganda-tabira?lang=ru в разделе «Общественные слушания».

Дополнительную информацию по проектным материалам можно запросить по тел. 8 (778) 516-00-85, e-mail: ogra\_m\_2008@inbox.ru.

Замечания и предложения принимает ГУ «Управление природных ресурсов и регулирования природопользования Карагандинской области» по адресу: стретібіміз: krg@mail.ru и г. Караганда, ул. Лобода, 20. Контакты: 8 (7212) 56-81-66.

ХАБАРЛАНДЫРУ

ОБЪЯВЛЕНИЕ

«Corpet Union Group» ЖШС «Кюста-10» учаскесін барлау Жоспарына Жобаны бойынша хәр етуге экологиялық рұқсат алуға өткізілетін Материалдары бойынша аяққа жеткізілетін туралы хабарлайды.

Осы ету аумағы: Қарағанды облысы, Осакаровка ауданы, Шидерті а.о., Шидерті а.

Учаскесін географиялық координаттары: 1) 50°41'00"N, 73°43'00"E; 2) 50°43'00"N, 73°43'00"E; 3) 50°43'00"N, 73°47'00"E; 4) 50°42'00"N, 73°47'00"E; 5) 50°42'00"N, 73°45'00"E; 6) 50°41'00"N, 73°45'00"E.

Қоғамдық тыңдаулар 2025 жылғы 03 наурысқа сағат 10:00-де мекенжайы бойынша өтеді: Қарағанды облысы, Осакаровка ауданы, Шидерті а.о., Шидерті а., Мира көш., 37 (Мэданаев үйі).

Zoom платформасындағы тыңдауларға қатысу үшін онлайн қосымша сілтеме:
https://us05web.zoom.us/j/86536406937?pwd=Zm1KLUlGa4sCUzFkdk1FFTLN8QgkmbS1. Көңірлеу-қосымша идентификаторы: 865 3640 6937. Кіру коды: 1111.

Жоспарланған қызметтің басты мақсаты: «Corpet Union Group» ЖШС, ҚР, Алматы қ., Мелу ауданы, Достық даң., 132/1 үй. БСН: 230240001498. Директор: Дуренқұлов Б.Б. Байланыстар: тел. 8 (701) 991-99-77, e-mail: meloe121@mail.ru.

Өзарауат: «Сарыарқа экология» ЖШС, ҚР, Қарағанды облысы, Қарағанды қ., Қалыбек би атындағы ауданы, Шығала көш., 14Б. БСН: 150640024474. Өкілі: Матвеева О.В. Байланыстар: 8 (778) 516-00-85, e-mail: ogra\_m\_2008@inbox.ru.

Қоғамдық тыңдаулардың материалдарымен https://infocology.gov.kz сайтында және https://www.gov.kz/normative/legalacts/index/aktaraganda-tabira?lang=ru «Қоғамдық тыңдаулар» бөлімінде танысуға болады.

Жобаның материалдар бойынша қосымша ақпаратты 8 (778) 516-00-85 телефон арқылы сұрауға болады, e-mail: ogra\_m\_2008@inbox.ru.

Ескертулер мен ұсыныстарды «Қарағанды облысының табиғи ресурстар және табиғат пайдалануды реттеу басқармасы» ММ келесі мекенжайлар бойынша қабылдайды: стретібіміз: krg@mail.ru және Қарағанды қ., Лобода қ., 20. Байланыстар: 8 (7212) 56-81-66.

ТОО «Corpet Union Group» обьявляеіт о проведениі обществєнных слушаний в форме открытых собраний по Материалам к заявке на получение экологического разрешения на воздействие по Проекту «План развития участка Кюста-10» (Раздел «Охрана окружающей среды» (РООС), Нармативы допустимых выбросов (НДВ), Программа производственного экологического контроля (ППЭК), Программа управления отходами (ПУО), План природоохраняемых мероприятий (ППМО)).

Территория воздействия: Карагандинская область, Осакаровский район, Шидертинский с.о., с. Шидерты.

Географические координаты территории воздействия: 50°41'00"N, 73°43'00"E.
Географические координаты участка: 1) 50°41'00"N, 73°43'00"E; 2) 50°43'00"N, 73°43'00"E; 3) 50°43'00"N, 73°47'00"E; 4) 50°42'00"N, 73°47'00"E; 5) 50°42'00"N, 73°45'00"E; 6) 50°41'00"N, 73°45'00"E.

Общественные слушания состоятся: 03 июня 2025 года в 10:00, по адресу: Карагандинская область, Осакаровский район, Шидертинский с.о., с. Шидерты, ул. Мира, 37 (Дом Культуры).

Ссылка на онлайн подключение для участия в слушаниях на платформе Zoom:
https://us05web.zoom.us/j/86536406937?pwd=Zm1KLUlGa4sCUzFkdk1FFTLN8QgkmbS1. Идентификатор конференции: 865 3640 6937. Код доступа: 1111.

Инициатор планируемой деятельности: ТОО «Corpet Union Group», РК, г. Алматы, Мелуауский район, пр. Достык, дом 132/1. БИИ: 230240001498. Директор: Дуренқұлов Б.Б. Контакты: тел. 8 (701) 991-99-77, e-mail: meloe121@mail.ru.

Разработчик: ТОО «Сарыарқа экология», РК, Карагандинская область, г. Караганда, район им. Калыбек би, ул. Аманжолар, 14Б. БИИ: 150640024474. Представитель: Матвеева О.В. Контакты: тел. 8 (778) 516-00-85, e-mail: ogra\_m\_2008@inbox.ru.

С материалами общественных слушаний можно ознакомиться на сайте https://infocology.gov.kz и https://www.gov.kz/normative/legalacts/index/aktaraganda-tabira?lang=ru в разделе «Общественные слушания».

Дополнительную информацию по проектным материалам можно запросить по тел. 8 (778) 516-00-85, e-mail: ogra\_m\_2008@inbox.ru.

Замечания и предложения принимает ГУ «Управление природных ресурсов и регулирования природопользования Карагандинской области» по адресу: стретібіміз: krg@mail.ru и г. Караганда, ул. Лобода, 20. Контакты: 8 (7212) 56-81-66.

ИП «Гулли» предоставляет полиграфические услуги: ксерокопия, фото на документы 3/4 и др., календари, магниты, визитки и др. вышивки на полотенце, футболках, и др. Адрес ул. Привокзальная,1 здание Автостанции тел. 87013069100, 87056292319

«Star Kids» балалар ойын орталығына шақырамыз! 1 жастан 13 жасқа дейінгі балалар үшін Сағат 11.00-ден 20.00-ге дейін жұмыс істейміз. Осакаровка кенті, Привокзальная көшесі, 1 Приглашаем Вас в детский развлекательный центр «Star Kids» для детей в возрасте с 1 года до 13 лет Работаем с 11.00 часов до 20.00. п. Осакаровка ул. Привокзальная,1 (зд. Автостанции)

23.04.2025 № 34-15/234

## ЭФИРНАЯ СПРАВКА

Настоящей справкой подтверждаем о том, что 23 апреля 2025г. на телеканале «SARYARQA» размещено видеообъявление – телегазета о проведении общественных слушаний следующего содержания:

«Copper Union Group» ЖШС «Коктас-9 учаскесін барлау жоспарына ықтимал әсерлер туралы есеп» жобасы бойынша ашық жиналыстар түріндегі қоғамдық тыңдаулар өткізілетіні туралы хабарлайды.

Әсер ету аумағы: Қарағанды облысы, Осакаров ауданы, Жансары а. о., Аманқоңыр а.

Әсер ету аумағының географиялық координаттары: 51°06'42"N, 73°36'38"E.

Учаскенің географиялық координаттары: 1) 51°05'00"N, 73°38'00"E; 2) 51°05'00"N, 73°39'00"E; 3) 51°02'00"N, 73°39'00"E; 4) 51°02'00"N, 73°35'00"E; 5) 51°04'00"N, 73°35'00"E; 6) 51°04'00"N, 73°38'00"E.

Қоғамдық тыңдаулар 2025 жылғы 03 маусымда сағат 12:00-де келесі мекенжай бойынша өтеді: Қарағанды облысы, Осакаров ауданы, Жансары а. о., Аманқоңыр а., Бейбітшілік көш., 13 (Аманқоңыр а. клубы).

Zoom платформасындағы тыңдауларға қатысу үшін онлайн қосылымға сілтеме: <https://us05web.zoom.us/j/86536406937?pwd=7n1KUiGa4xCUrcFdaK1FFTLN8Gghm8.1>. Конференция идентификаторы: 865 3640 6937. Кіру коды: 1111.

Жоспарланған қызметтің бастамашысы: «Copper Union Group» ЖШС, ҚР, Алматы қ., Медеу ауданы, Достық даңғ., 132/1 үй. БСН: 230240001498. Директоры: Дәуренқұлов Б.Б., Байланыс тел.: 8 (701) 991-99-77, e-mail: [melior121@mail.ru](mailto:melior121@mail.ru).

Әзерлеуші: «Сарыарқа экология» ЖШС, ҚР, Қарағанды облысы, Қарағанды қ., Қазыбек би атындағы ауданы, Әліханов көш., 14Б, БСН: 150640024474. Өкілі: Матвеева О.В. Байланыс тел.: 8 (778) 516-00-85, e-mail: [olga\\_m\\_2008@inbox.ru](mailto:olga_m_2008@inbox.ru).

Қоғамдық тыңдаулардың материалдарымен <https://ndbecology.gov.kz> сайтында және <https://www.gov.kz/memleket/entities/karaganda-tabigat?lang=ru> «Қоғамдық тыңдаулар» бөлімінде танысуға болады.

Жобалық материалдар бойынша қосымша ақпаратты 8 (778) 516-00-85 телефондары арқылы сұрауға болады, e-mail: [olga\\_m\\_2008@inbox.ru](mailto:olga_m_2008@inbox.ru).

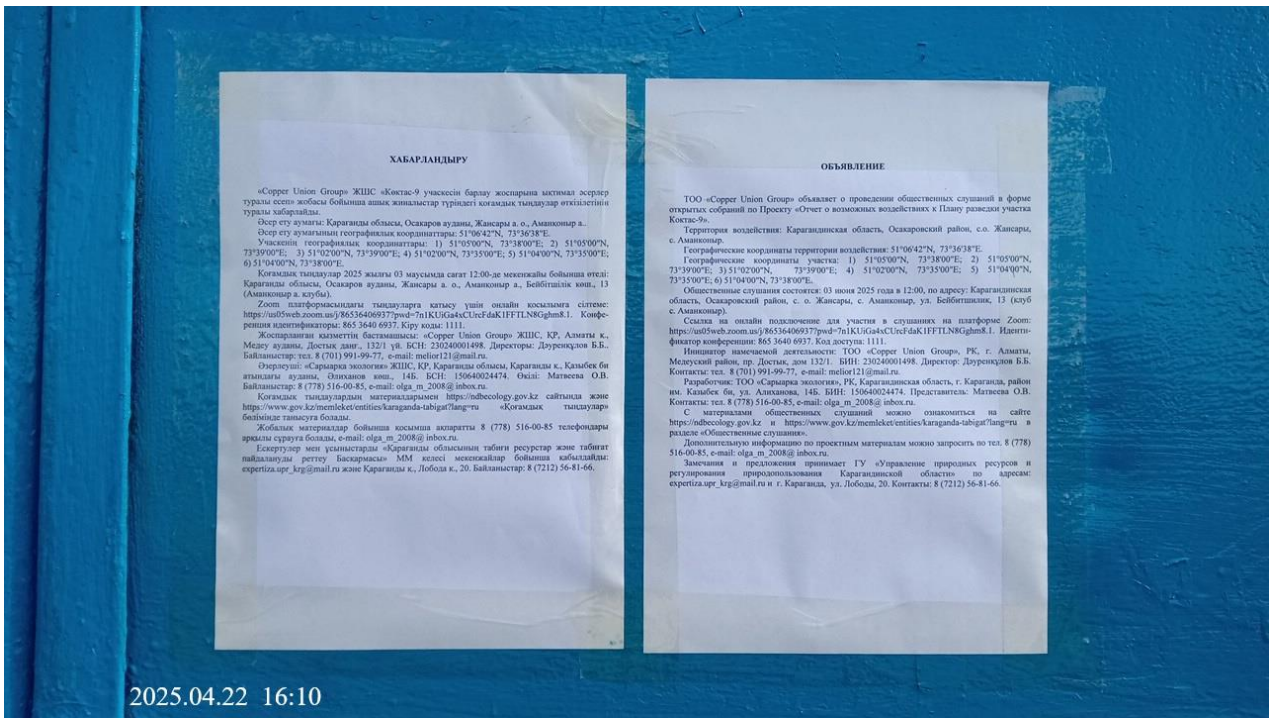
Ескертулер мен ұсыныстарды «Қарағанды облысының табиғи ресурстар және табиғат пайдалануды реттеу басқармасы» ММ келесі мекенжайлар бойынша қабылдайды: [expertiza.upr\\_krg@mail.ru](mailto:expertiza.upr_krg@mail.ru) және Қарағанды қ., Лобода к., 20. Байланыс тел.: 8 (7212) 56-81-66».

«ТОО «Copper Union Group» объявляет о проведении общественных слушаний в форме открытых собраний по Проекту «Отчет о возможных воздействиях к Плану разведки участка Коктас-9».

Территория воздействия: Карагандинская область, Осакаровский район, с.о. Жансары, с. Аманқоңыр.

Географические координаты территории воздействия: 51°06'42"N, 73°36'38"E.





2025.04.22 16:10



2025.04.22 16:10

**ХАБАРЛАНДЫРУ**

«Соррег Union Group» ЖШС «Коктас-9» учаскесін біразу жоспарына ахтывал эсерлер туралы есетт жобасы бойынша аймак жамалыстар туралы қоғамдық тыңдаулар өткізілетіні туралы хабарлайды.

Өнерету аумағы: Қарағанды облысы, Осакаров ауданы, Жаңсары а. о., Аманжолар а. о.  
Өнерету аумағының географиялық координаттары: 51°04'27"Ш, 73°36'38"Е.  
Учаскесінің географиялық координаттары: 1) 51°05'00"Ш, 73°38'00"Е; 2) 51°05'00"Ш, 73°39'00"Е; 3) 51°02'00"Ш, 73°35'00"Е; 4) 51°02'00"Ш, 73°35'00"Е; 5) 51°04'00"Ш, 73°35'00"Е; 6) 51°04'00"Ш, 73°38'00"Е.

Қоғамдық тыңдаулар 2025 жылғы 03 маусымда сағат 12.00-де мекенжайы бойынша өтеді: Қарағанды облысы, Осакаров ауданы, Жаңсары а. о., Аманжолар а. о., Бейбітшілік көш., 13 (Аманжолар а. клубы).

Zoom платформасындағы тыңдауларға қатысу үшін онлайн қосылмаға сілтеме: <https://us06web.zoom.us/j/8653440693?pwd=TWlKLSZkdjE5UzFhdkFFTTlNkdjE1NFZkdz09>. Конференция идентификаторы: 865 3640 6937. Кіру коды: 1111.

Жоспарының қызметінің бастамашысы: «Соррег Union Group» ЖШС, ҚР, Алматы қ., Медеу ауданы, Достық аясы, 132/1 үй, БСН: 23024001498. Директоры: Дәуренқоңыр Б.Б., Байланыстар: тел. 8 (701) 991-99-77, e-mail: melior121@mail.ru.

Өнеретуші: «Сарыарқа экология» ЖШС, ҚР, Қарағанды облысы, Қарағанды қ., Қалабеке би атындағы ауданы, Әзілханов аясы, 14Б, БСН: 156640024474. Өңелі: Матвеева О.В., Байланыстар: 8 (778) 516-00-85, e-mail: olga\_m\_2008@inbox.ru.

Қоғамдық тыңдаулардың материалдарымен: <https://ndbceology.gov.kz> сайтында және <https://www.gov.kz/normaleket/entities/karaganda-tabigat/lang/ru> «Қоғамдық тыңдаулар» бөлімінде тамасуға болады.

Жобаның материалдары бойынша қосымша ақпаратты 8 (778) 516-00-85 телефон арқылы сұрауға болады, e-mail: olga\_m\_2008@inbox.ru.

Ескерту: мен ұсыныстары «Қарағанды облысының табиғи ресурстар және табиғат пайдалануды реттеу басқармасы» ММ ескері мәселелер бойынша қабылдайды: [expertiza.uzr\\_kzg@mail.ru](mailto:expertiza.uzr_kzg@mail.ru) және Қарағанды қ., Лобода қ., 20. Байланыстар: 8 (7212) 56-81-66.

**ОБЪЯВЛЕНИЕ**

ТОО «Соррег Union Group» объявляет о проведении общественных слушаний в форме открытых собраний по Проекту «Отчет о возможных воздействиях на Плану разведки участка Коктас-9».

Территория воздействия: Карагандинская область, Осакаровский район, с.о. Жаңсары, с. Аманжолар.  
Географические координаты территории воздействия: 51°04'27"Ш, 73°36'38"Е.

Географические координаты участка: 1) 51°05'00"Ш, 73°38'00"Е; 2) 51°05'00"Ш, 73°39'00"Е; 3) 51°02'00"Ш, 73°35'00"Е; 4) 51°02'00"Ш, 73°35'00"Е; 5) 51°04'00"Ш, 73°35'00"Е; 6) 51°04'00"Ш, 73°38'00"Е.

Общественные слушания состоятся: 03 июня 2025 года в 12.00, по адресу: Карагандинская область, Осакаровский район, с. о. Жаңсары, с. Аманжолар, ул. Бейбітшілік, 13 (клуб с. Аманжолар).

Ссылка на онлайн подключение для участия в слушаниях на платформе Zoom: <https://us06web.zoom.us/j/8653440693?pwd=TWlKLSZkdjE5UzFhdkFFTTlNkdjE1NFZkdz09>. Идентификатор конференции: 865 3640 6937. Код доступа: 1111.

Инициатор намеченной деятельности: ТОО «Соррег Union Group», РК, г. Алматы, Медеуский район, пр. Достық, дом 132/1. БИН: 23024001498. Директор: Дәуренқоңыр Б.Б., Контакты: тел. 8 (701) 991-99-77, e-mail: melior121@mail.ru.

Работодатель: ТОО «Сарыарқа экология», РК, Карагандинская область, г. Карағанды, район мн. Қалабеке би, ул. Әзілханов, 14Б, БИН: 156640024474. Представитель: Матвеева О.В., Контакты: тел. 8 (778) 516-00-85, e-mail: olga\_m\_2008@inbox.ru.

С материалами общественных слушаний можно ознакомиться на сайте <https://ndbceology.gov.kz> и <https://www.gov.kz/normaleket/entities/karaganda-tabigat/lang/ru> в разделе «Общественные слушания».

Дополнительную информацию по проектам материалов можно запросить по тел. 8 (778) 516-00-85, e-mail: olga\_m\_2008@inbox.ru.

Замечания и предложения принимает ГУ «Управление природных ресурсов и регулирование природопользования Карагандинской области» по адресу: [expertiza.uzr\\_kzg@mail.ru](mailto:expertiza.uzr_kzg@mail.ru) и г. Карағанды, ул. Лобода, 20. Контакты: 8 (7212) 56-81-66.





#### ХАБАРЛАНДЫРУ

«Copper Union Group» ЖШС «Коктас-9 учаскесін» барлау жоспарына ықтимал әсерлер туралы есеп» жобасы бойынша ашық жиналыстар түріндегі қоғамдық тыңдаулар өткізілетіні туралы хабарлайды.

Есер ету аумағы: Қарағанды облысы, Осакаров ауданы, Жансары а. о., Аманкөңір а. Облыстық географиялық координаттары: 51°06'42"Ш, 73°36'38"Е. Учаскесінің географиялық координаттары: 1) 51°05'00"Ш, 73°38'00"Е; 2) 51°05'00"Ш, 73°39'00"Е; 3) 51°02'00"Ш, 73°39'00"Е; 4) 51°02'00"Ш, 73°35'00"Е; 5) 51°04'00"Ш, 73°35'00"Е; 6) 51°04'00"Ш, 73°38'00"Е.

Қоғамдық тыңдаулар 2025 жылғы 03 маусымда сағат 12:00-де мекенжайы бойынша өтеді: Қарағанды облысы, Осакаров ауданы, Жансары а. о., Аманкөңір а., Бейбітшілік көш., 13 (Аманкөңір а. клубы).

Zoom платформасындағы тыңдауларға қатысу үшін онлайн қосымшаға сілтеме: <https://us05web.zoom.us/j/86536406937?pwd=7n1KUlG4xCUrcFdaKlFFTLN8Gghm8.1>. Конференция идентификаторы: 865 3640 6937. Кіру коды: 1111.

Жоспарланған қызметтің бастамашысы: «Copper Union Group» ЖШС, ҚР, Алматы қ., Медеу ауданы, Достық даң., 132/1 үй. БСН: 230240001498. Директоры: Дәуренқұлов Б.Б. Байланыстар: тел. 8 (701) 991-99-77, e-mail: melior121@mail.ru.

Әзерлеуші: «Сарыарқа экология» ЖШС, ҚР, Қарағанды облысы, Қарағанды қ., Қазыбек би атындағы ауданы, Әлиханов көш., 14Б. БСН: 150640024474. Өкілі: Матвеева О.В. Байланыстар: 8 (778) 516-00-85, e-mail: olga\_m\_2008@inbox.ru.

Қоғамдық тыңдаулардың материалдарымен <https://ndbecology.gov.kz> сайтында және <https://www.gov.kz/memleket/entities/karaganda-tabigat?lang=ru> «Қоғамдық тыңдаулар» бөлімінде танысуға болады.

Жобалық материалдар бойынша қосымша ақпаратты 8 (778) 516-00-85 телефондары арқылы сұрауға болады, e-mail: [olga\\_m\\_2008@inbox.ru](mailto:olga_m_2008@inbox.ru).

Ескертулер мен ұсыныстарды «Қарағанды облысының табиғи ресурстар және табиғат пайдалануды реттеу Басқармасы» ММ келесі мекенжайлар бойынша қабылдайды: [expertiza.urg\\_krg@mail.ru](mailto:expertiza.urg_krg@mail.ru) және Қарағанды қ., Лобода қ., 20. Байланыстар: 8 (7212) 56-81-66.

#### ОБЪЯВЛЕНИЕ

ТОО «Copper Union Group» объявляет о проведении общественных слушаний в форме открытых собраний по Проекту «Отчет о возможных воздействиях к Плану развития участка Коктас-9».

Территория воздействия: Карагандинская область, Осакаровский район, с.о. Жансары, с. Аманкөңір.

Географические координаты территории воздействия: 51°06'42"Ш, 73°36'38"Е.

Географические координаты участка: 1) 51°05'00"Ш, 73°38'00"Е; 2) 51°05'00"Ш, 73°39'00"Е; 3) 51°02'00"Ш, 73°39'00"Е; 4) 51°02'00"Ш, 73°35'00"Е; 5) 51°04'00"Ш, 73°35'00"Е; 6) 51°04'00"Ш, 73°38'00"Е.

Общественные слушания состоятся: 03 июня 2025 года в 12:00, по адресу: Карагандинская область, Осакаровский район, с. о. Жансары, с. Аманкөңір, ул. Бейбітшілік, 13 (клуб с. Аманкөңір).

Ссылка на онлайн подключение для участия в слушаниях на платформе Zoom: <https://us05web.zoom.us/j/86536406937?pwd=7n1KUlG4xCUrcFdaKlFFTLN8Gghm8.1>. Идентификатор конференции: 865 3640 6937. Код доступа: 1111.

Инициатор намечаемой деятельности: ТОО «Copper Union Group», РК, г. Алматы, Медеуский район, пр. Достық, дом 132/1. БИН: 230240001498. Директор: Дәуренқұлов Б.Б. Контакты: тел. 8 (701) 991-99-77, e-mail: [mellor121@mail.ru](mailto:mellor121@mail.ru).

Разработчик: ТОО «Сарыарқа экология», РК, Карагандинская область, г. Караганда, район им. Казыбек би, ул. Алиханова, 14Б. БИН: 150640024474. Представитель: Матвеева О.В. Контакты: тел. 8 (778) 516-00-85, e-mail: [olga\\_m\\_2008@inbox.ru](mailto:olga_m_2008@inbox.ru).

С материалами общественных слушаний можно ознакомиться на сайте <https://ndbecology.gov.kz> и <https://www.gov.kz/memleket/entities/karaganda-tabigat?lang=ru> в разделе «Общественные слушания».

Дополнительную информацию по проектным материалам можно запросить по тел. 8 (778) 516-00-85, e-mail: [olga\\_m\\_2008@inbox.ru](mailto:olga_m_2008@inbox.ru).

Замечания и предложения принимает ГУ «Управление природных ресурсов и регулирования природопользования Карагандинской области» по адресу: [expertiza.urg\\_krg@mail.ru](mailto:expertiza.urg_krg@mail.ru) в г. Караганда, ул. Лобода, 20. Контакты: 8 (7212) 56-81-66.



## №7 Қосымша

**«Көктас-9 учаскесін барлау жоспарына ықтимал әсерлер туралы есеп» жобасы бойынша ашық жиналыстар нысанындағы қоғамдық тыңдауларға баяндама**

Сәлеметсіздер ме, құрметті қоғамдық тыңдауға қатысушылар!

Менің атым Оспанов Н., мен «Көктас-9 учаскесін барлау жоспарына ықтимал әсерлер туралы есеп» жобасын әзірлеген «Сарыарқа экология» ЖШС өкілімін

Жоспарланған қызметтің қысқаша сипаттамасы

Осы ықтимал әсерлер туралы есепте Қарағанды облысындағы Көктас-9 учаскесінің лицензиялық алаңында қатты пайдалы қазбалардың геологиялық барлау жұмыстары қаралады.

Көктас-9 жұмыс учаскесі әкімшілік жағынан Қарағанды Осакаров ауданының аумағында орналасқан. Жақын елді мекендер: Молодежный кенті жұмыс учаскесінен оңтүстік-батыс бағытта 34 км, Тельман кенті жұмыс учаскесінен оңтүстік-батысқа қарай 30,2 км, Лиманное кенті жұмыс учаскесінен солтүстік-батысқа қарай 8,3 км және Аманқоңыр кенті (Дальнее) жұмыс учаскесінен солтүстік-батысқа қарай 3,5 км.

Жоспарланған қызметтің бастамашысы: «Corper Union Group» ЖШС.

«Corper Union Group» ЖШС Қазақстан Республикасы Өнеркәсіп және құрылыс министрлігінің 2024 жылғы 12 қыркүйектегі №2845-ЕЛ қатты пайдалы қазбаларды барлауға арналған лицензиясына сәйкес жер қойнауын пайдалану құқығына ие.

Лицензияланған аумақтың ауданы 19,4 км<sup>2</sup> құрайды және 9 блок шегінде орналасқан.

Көзделіп отырған жұмыстардың мақсаты - Көктас 9 учаскесінде құрамында мыс бар кендерді кен денелерінің құрылымдық жағдайын, мөлшері мен морфологиясын, пайдалы қазбаның сапасы мен қасиеттерін нақтылауды қамтамасыз ететін жерүсті геофизикалық зерттеулермен кешенде барлау жүргізу.

Жоба бойынша жұмыстарды 2025-2029 жылдар ішінде жүргізу көзделеді, тікелей далалық жұмыстар 2025 жылдың жазында басталады. Эмиссиялармен сүйемелденетін барлық жұмыстар 2025-2028 жылдары көзделеді. Жұмыстар вахталық әдіспен орындалатын болады.

Барлау жоспарында қойылған міндеттерді мынадай әдістер кешенімен шешу көзделеді: Іздеу маршруттары, Топографиялық жұмыстар, Жер үсті геофизикалық жұмыстар, Тау-кен жұмыстары (арықтар), Бұрғылау жұмыстары (бағаналы бұрғылау), Гидрогеологиялық зерттеулер, Сынау, Зертханалық зерттеулер, Камералдық жұмыстар, KAZRC стандарттары бойынша ресурстарды бағалау

Кенді аймақтың жоғарғы бөлігін зерттеу үшін борпылдақ шөгінділердің қуаты 5 метрден аспайтын учаскелерде орташа тереңдігі 2 м және орташа ені 1,5 м арықтарды бір шөмішті экскаватормен механикаландырылған үңгілеу көзделеді. Арықтарды сынау екі қабырға немесе топырақ бойынша үздіксіз борозды әдіспен жүзеге асырылады. Жобада орташа ұзындығы 200 м 10 арықты үңгілеу көзделеді, құжаттаманы жүргізу және сынамау алдында арықтар ойықтың бүкіл ұзындығы бойынша арық төсемімен түйісіп, қабырғалардың бірінде қолмен тазаланады.

Ұңғымалар геохимиялық және геофизикалық жұмыстардың нәтижелерін растау, іздеу маршруттары процесінде анықталған минералданған аймақтар мен құрылымдардың кенділігін тексеру, кен аймақтарының морфологиясы мен мөлшерін анықтау үшін жобаланады. Мыс кендеуге арналған перспективаларды Бағалау жөніндегі геологиялық тапсырманы іске асыру үшін 2000 метр бойы, 20 ұңғыманы бұрғылау көзделген.

Бұрғылау жұмыстары гидрогеологиялық, инженерлік-геологиялық, геофизикалық жұмыстардың қажетті көлемімен, ұңғымалардың өзегін сынаумен, зертханалық жұмыстармен және технологиялық зерттеулермен сүйемелденетін болады. Бұрғылауды бағаналы тәсілмен жүргізу жоспарлануда, барлық жұмыстар жүргізілгеннен кейін жер қойнауын пайдаланушы учаскелерді рекультивациялауды жүргізетін жерді бұзу салдарын жою жүргізіледі.

Атмосфералық ауа

Алдын ала бағалау бойынша, барлау жұмыстарын жүргізу кезеңінде атмосфераға ластаушы заттардың шамамен 10 түрі түсуі мүмкін.

Атмосфералық ауаға шығарындылармен қоса жүретін барлық жұмыстар 2025-2028 жылдары көзделеді. Ластаушы заттар шығарындыларының алдын ала ең жоғары саны (жылжымалы көздерден шығарындыларды есепке алмағанда) – жылына шамамен 3,13 тоннаны құрайды.

Жылжымалы көздерден (автокөліктен) ластаушы заттардың жиынтық шығарындылары нормалауға жатпайды. Автокөлік құралдарынан ластаушы заттардың шығарындылары үшін төлем отынның нақты шығыны бойынша жүргізіледі. Участкедегі шығарындылар көздері келесі топтарға біріктірілген:

- Арықтарды үңгілеу және толтыру;
- Ойықтарды (бұрғылау алаңдарын) және зумпфтарды ұйымдастыру;
- Бұрғылау қондырғыларының ГЖҚ (Іштен жану қозғалтқышы) ;
- Жанармай құюшы;
- Арнайы техниканың жұмысы.

Алаңда арнайы техника қолданылады: экскаваторлар, дизель отынымен жұмыс істейтін бульдозерлер.

Атмосферадағы ластаушы заттардың таралуын есептеудің нәтижелерін талдай отырып, СҚА мен тұрғын аймақ шекарасында ШРК-дан асып кетпейді, шекарадағы концентрация рұқсат етілген нормалардан аспайды деген қорытынды жасауға болады. Ластанудың максималды деңгейі тек жұмыс алаңында немесе жақын жерде жасалады.

Қазақстан Республикасы Денсаулық сақтау министрінің міндетін атқарушының 2022 жылғы 11 қаңтардағы №ҚР ДСМ-2 бұйрығымен бекітілген «Адамның мекендеу ортасына және денсаулығына әсер ету объектілерінің санитариялық-қорғау аймақтарына қойылатын санитариялық-эпидемиологиялық талаптар» санитариялық қағидаларына сәйкес қатты пайдалы қазбаларды барлау жөніндегі өндірістік қызмет жіктелмеген қызмет түрі ретінде қарастырылады.

Қазақстан Республикасы Экологиялық кодексінің 2-қосымшасының 2-бөлімінің 7.12-тармағына сәйкес қатты пайдалы қазбаларды барлау II санаттағы объектілерге жатады.

#### Қалдықтар

Барлау жұмыстарын жүргізу учаскесінде өндірістік жұмыстар мен персоналдың тыныс-тіршілігі процесінде тұтыну қалдықтары қатты-тұрмыстық қалдықтармен ұсынылады. Қалдықтардың мөлшері жылына шамамен 0,93 тонна. Арнайы техниканы күрделі жөндеу және техникалық қызмет көрсету жақын елді мекендердің сервис орталықтарында қажеттілігіне қарай жүзеге асырылатын болады. Майларды, сүзгілерді, шиналарды және басқа да шығын бөлшектерін ауыстыру мамандандырылған кәсіпорындарда жүргізілетін болады.

ҚР Экологиялық кодексінің 321-бабына сәйкес, қалдықтарды басқарудың барлық келесі кезеңдерінде бөлек жиналған қалдықтарды араластыруға тыйым салынады. Осылайша, қалдықтар әртүрлі ыдыстарда сақталады және жасалған шарттарға сәйкес мамандандырылған кәсіпорындарға кәдеге жаратуға тапсырылады.

#### Жер үсті және жер асты сулары. Сумен жабдықтау

Гидрографиялық желі Өлеңті мен Шідерті өзендерінің жоғарғы ағысымен және олардың салаларымен ұсынылған. Бұл өзендердің аңғарлары кең, диаметрі 8-10 км-ге дейін, қазіргі арнаның ені 5-10 м-ге дейін, кейде 50 м-ге дейін, олар тек көктемде жаңбырлы жаз айларында тұрақты су ағындарына ие.

Жұмыс учаскесінен шығысқа және солтүстік-шығысқа қарай 25 км-де Ертіс-Қарағанды каналы өтеді, жұмыс учаскесінен шығысқа және оңтүстік-шығысқа қарай 24-тен 26 км-ге дейінгі қашықтықта № 7 және 8 су тораптарының су қоймалары орналасқан. Өлеңті өзені жұмыс орнынан солтүстік-батысқа қарай 5 км жерде ағып өтеді.

Жоғарыда айтылғандарға байланысты жұмыс учаскесі су қорғау аймағына және жолаққа түспейді.

Ауыз сумен жабдықтау жақын маңдағы кенттердің көтерме-бөлшек сауда пункттерінен сатып алынатын бөтелкедегі ыдыста жүзеге асырылатын болады. Техникалық су да әкелінеді.

Жер үсті және жер асты су объектілеріне, жер қойнауына немесе жер бетіне төгінділер көзделіп отырған қызметпен көзделмеген.

Осылайша, жобада белгіленген табиғатты қорғау іс-шараларын ескере отырып, су ресурстарына тікелей әсер етудің теріс салдары алынып тасталады.

## Жануарлар мен өсімдіктер әлемі

Ауданның өсімдіктері дала сипатына ие, алқаптағы жазықтар мен шалғындарда өте мол және мол шөптер бар. Өлеңті өзенінің арнасында ғана бұталар бар.

Аудан аумағында Молодежный кентінен 40 км қашықтықта орналасқан Белодымов (Ақдын) зоологиялық қорығы орналасқан. Онда құстардың 80 түрі және сүтқоректілердің 33 түрі көрсетілген. Жануарлардан қасқыр, түлкі, қарсақ, қоян, суыр, борсық, гофер, хомяк, құстар - үйрек, қаз, кекілік және басқа түрлер тұрады.

«Жануарлар дүниесін қорғау, өсімін молайту және пайдалану туралы» Қазақстан Республикасының 2004 жылғы 9 шілдедегі № 593 Заңының 17-бабына сәйкес тұтастай алғанда жануарлар әлеміне теріс әсерді азайту үшін мынадай іс-шараларды орындау қажет:

- жобада қабылданған шешімдерге сәйкес өндіріс және тұтыну қалдықтарын жинау және шығару, бұл жануарлардың жарақаттануына немесе ауруына, сондай-ақ өрттің пайда болуына себеп болуы мүмкін ұйымдастырылмаған полигондардың пайда болуын болдырмауға мүмкіндік береді;

- жануарлармен соқтығысуды және олардың тұрғын үйінің бұзылуын болдырмау мақсатында арнайы жабдықталған алаңшiлік және алаңаралық жолдар шегінде ғана техниканың орнын ауыстыру;

- аңшылық-кәсiптiк маңызы бар жануарлар мекендейтiн жерлерде ақпараттық тақтайшалар орнату;

- төгілулерді болдырмау және соның салдарынан жер асты жануарларын уландыру мақсатында арнайы техниканы құю кезінде паллеттерді қолдану;

- қызметкерлермен жануарларды аулауға жол бермеу және жануарлар мен құстардың тұрғын үйлерін бүлдіру туралы нұсқама жүргізу;

- өртке қарсы қауіпсіздік ережелерін қатаң сақтай отырып, шаруашылық объектісіне іргелес аумақта учаскелердің жану ықтималдығын болдырмау.

Объектінің орналасқан ауданына жақын жерде тарихи-сәулет ескерткіштері, қорғалатын объектілер, археологиялық құндылықтар, сондай-ақ ерекше қорғалатын және бағалы табиғи кешендер (қорықтар, қорықтар, табиғат ескерткіштері) жоқ.

## Жоспарланған қызметті жүзеге асыру нұсқалары

Есепте қарастырылған қызметті жүзеге асырудың нұсқасы ең ұтымды болып табылады.

Жобаланған қызмет баламалы техникалық және технологиялық шешімдерді және объектінің орналасқан жерін пайдалануды білдірмейді, ең қолайлы нұсқа қабылданған жобалық шешімдер болып табылады. Объектілерді орналастырудың басқа нұсқалары қарастырылмаған, өйткені бұрын жүргізілген геологиялық барлау жұмыстары осы кен орнын зерттеудің орындылығын растады.

## Апаттардың пайда болу ықтималдығы

Жоспарланған қызмет барысында ауытқулардың, авариялар мен оқиғалардың пайда болу ықтималдығы аз.

Пайдалану жобасында өндірістің жоғары сенімділігі мен экологиялық қауіпсіздігін қамтамасыз ететін техникалық және жобалық шешімдер көзделеді. Дегенмен, барлық қауіпсіздік талаптары мен қызметкерлердің жоғары дайындығы орындалса да, қоршаған ортаға теріс әсер ететін төтенше жағдайлар туындауы мүмкін. Мұндай жағдайларды талдау қарастырылатын жағдайлардың басталуының нақты болжамы ретінде қарастырылмауы керек.

Қарастырылып отырған өндіріс (геологиялық барлау жұмыстары) жарылыс қаупі бар газдар мен жанғыш шаңды шығару бойынша қауіпті болып табылмайды.

Пайдалану кезінде авариялық жағдайлардың туындау қаупі негізінен тау-кен техникасының жұмысымен немесе тау-кен массасын экскавациялау мен тасымалдауды қамтамасыз етумен байланысты.

Өндірістің елді мекендерден қашықтығына байланысты адамдарға әсері төмен деп күтілуде.

Пайдалану кезінде ауқымды (ірі) апаттардың ықтималдығы өте төмен.

**Ашық жиналыстар  
түріндегі қоғамдық  
тыңдаулар**

/

**Общественные слушания в  
форме открытых собраний**

Өтетін күні: 2025 жылғы 3 маусым

Өткізу уақыты: 12.00 сағат

/

Дата проведения: 3 июня 2025 год

Время проведения: 12.00 часов

Қоғамдық тыңдаулардың тақырыбы:

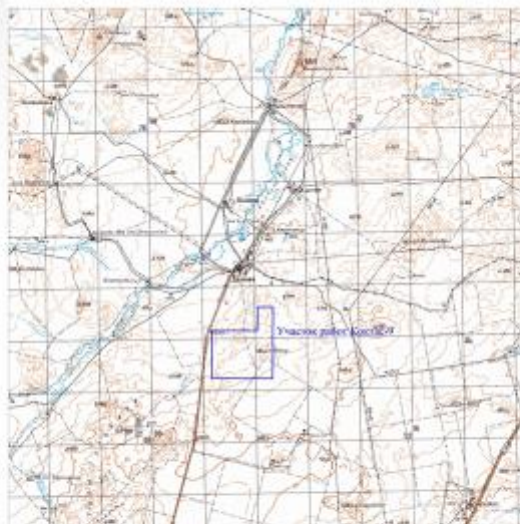
Предмет общественных слушаний:

**«Коктас-9» барлау жоспарына әсер ету  
туралы есеп**

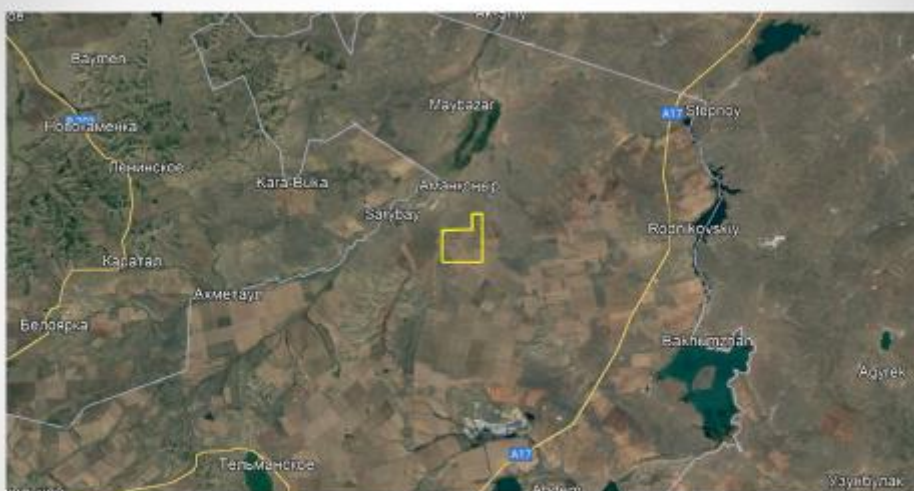
/

**Отчет о возможных воздействиях к  
Плану разведки участка Коктас-9**

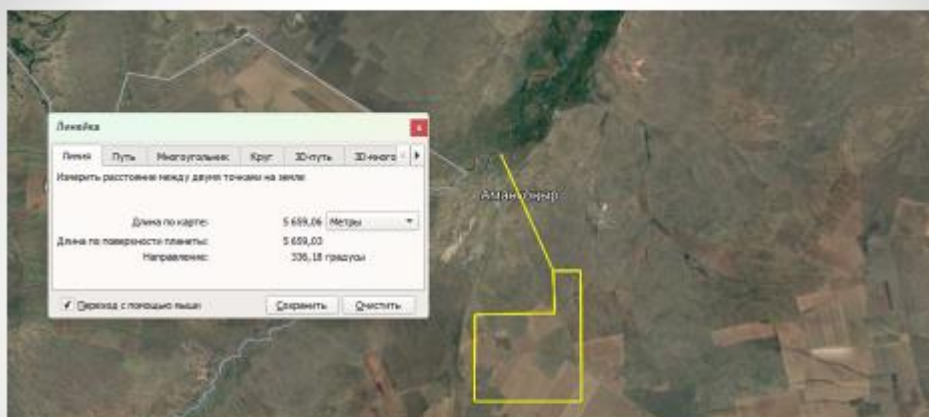
Жоспарланған қызметтің бастамашысы / Инициатор намечаемой деятельности:  
ТОО «Corper Union Group» ЖШС



**Лицензиялық аумақтың орналасқан жері**  
**Расположение лицензионного участка**



**Жоспарланған жұмыс алаңының орналасқан жері**  
**Расположение участка планируемых работ**



**Учаскенің жер үсті су көздеріне қатысты орналасуы (Өлеңті өзені)  
Расположение участка относительно поверхностных  
водных источников (р. Оленты)**

**қоршаған ортаға эмиссиялар/  
эмиссии в окружающую среду**

- ЛЗ шығарындарының алдын ала саны (жылжымалы көздерден шығарындарды есепке алмағанда):
- Предварительное количество выбросов ЗВ составит (без учета выбросов от передвижных источников):
- ✓ 2025 ж./г. – 1,074 т/жылына/т/год.
- ✓ 2026-2028 ж./г – 3,12 т/жылына/т/год.
- Қалдықтардың түзілуі:
- Образование отходов:
- ✓ Тұрмыстық қатты қалдықтар/ Твердые бытовые отходы – 0,93 т/жылына/т/год.

№8 Қосымша

«Көктас-9 учаскесін барлау жоспарына ықтимал әсерлер туралы есеп» жобасы бойынша әсер етуге экологиялық рұқсат алуға арналған өтінімге ашық жиналыс нысанында қоғамдық тыңдаулар өткізілгенге дейін және оның барысында алынған сұрақтар, ескертулер мен ұсыныстардың жиынтық кестесі

2025 жылғы 03 маусым

Реттік №	Қатысушылардың ескертулері мен ұсыныстары (қатысушының тегі, аты және әкесінің аты (бар болса), лауазымы, өкілдік ететін ұйымның атауы)	Пікірлер мен ұсыныстарға жауаптар (тегі, аты және жауап берушінің әкесінің аты, лауазымы, өкілдік ететін ұйымның атауы)	Ескерту («қоғамдық тыңдаулар тақырыбына қатысы жоқ» ескерту немесе ұсыныс алынып тасталды)
1	<p><b>Жолекова</b> – Аманқоңыр ауылының тұрғыны.</p> <p><b>Сұрақ-ұсыныс:</b> қандай мақсатпен қазылады, немене бар ол жерде?</p>	<p><b>Оспанов Н.С.</b> – эколог, жобалаушы және «Сарыарқа экология» ЖШС өкілі.</p> <p><b>Жауап:</b> Мемлекеттен алынған лицензия, мысты барлауға арналған. Лицензия 6 жылға беріледі, сол жылдары қазба жұмыстары, барлау жүргізіліп, соның нәтижесінде қорытынды шығарылады.</p>	Алынды

2	<p><b>Жолекова</b> - Аманқоңыр ауылының тұрғыны.</p> <p><b>Сұрақ:</b> Ауыл тұрғындарына немен пайдасы бар, немен қамтамасыз етесіздер бізді, қандай жағдай жасайсыздар? Вреды (зияны) қандай?</p>	<p><b>Мирзакулов Р.И.</b> - «Copper Union Group» ЖШС өкілі.</p> <p><b>Жауап:</b> Бұл проектты Департамен Экологии толықтай тексеріп шыққан, Управление охраны природы Қарағанды облысының толықтай осы проектты қарайды, қазіргі жүргізіліп жатқан ашық қоғамдық жиналыс полностью видеомен, протоколмен бірге порталға жүктеледі, кез келген уақытта ашып, кіріп қарай аласыздар. Сұрақ-жауап по факту бәрі болады, ал жұмыс орнында ешқандай жарылыс, атқыла жұмыстары болмайды, тек бұрғылау, барлау жұмыстары жүргізіледі. Ол жерде тек шаң болады, оның өзінің белгілі шектік аймақтары белгіленген. 300-400 м баруы мүмкін, ауыл тұрғындарына шаң жетпейді. Ал қалдықтар полигонға апарылады. Ал жұмыс барысында барлау жүргізіледі, қаншалықты мыс көлемі бар деген сияқты мәселелер тексеріледі. Ауыл тұрғындарына техникамен көмек кез келген уақытта көрсетіледі, мәдениет үйіне көмек болады. Жұмыс біткен кезде қазылған жерлердің барлығы жабылады, ал егер мыс табылып жатса, ол басқа органдар келіп жұмыстар атқарады.</p>	Алынды
3	<p><b>Жолекова</b> – Аманқоңыр ауылының тұрғыны.</p> <p><b>Сұрақ:</b> сол жерде ар екенін қайдан білдіңіздер?</p>	<p><b>Мирзакулов Р.И.</b> – эколог «Copper Union Group» ЖШС өкілі.</p> <p><b>Жауап:</b> СССР кезінде тарихи даннйлар бар, яғни кезінде ғалымыдар он зерттеген, осындай жерде осындай көлемде мыс бар деген сияқты. Біз сол</p>	Алынды

		жерлерді тексереміз, тіпті ол жеде ештеге болмауы да мүмкін. Біз барлық 9 блокка барлау жасамаймыз, геологтар таңдайды. сол жерлерде ғана жұмыс жүргізілді.	
4	<p><b>Асқар Е.</b> –Аманқоңыр ауылының тұрғыны</p> <p><b>Сұрақ:</b> жұмысқа келген техникалар, енді қаншама техника келеді. Солар халыққа кішкене жақындап, мына ой шұңқырлы жерлерді тегістеп, жолымызды жөндеп берсе жақсы болар еді</p>	<p><b>Мирзакулов Р.И.</b> - «Copper Union Group» ЖШС өкілі.</p> <p><b>Жауап:</b> біздің тарапымыздан сіздердің әрбір аул тұрғыны жасаған сұрауларыңыз, тілектеріңіз полностью қарастырылады. Жұмыстар жасалынады. Жолдарды тегістеп бере аламыз, біреулерге скважина қазып беру деген сияқты жұмыстар жасалады.</p>	Алынды
5	<p><b>Аңсаған М.</b>–Аманқоңыр ауылының тұрғыны</p> <p><b>Сұрақ:</b> келген геологтар өз командасымен келеді ме, әлде ауыл тұрғындарын да жұмысқа аласыздар ма?</p>	<p><b>Мирзакулов Р.И.</b> - «Copper Union Group» ЖШС өкілі.</p> <p><b>Жауап:</b> негізі өз командаларымен келеді, егер ауыл тұрғындарының арасында мамандар болса сөйлесуге болады</p>	Алынды
<b>Мүдделі мемлекеттік орган</b>	<b>Пікірлер мен ұсыныстар</b>	<b>Ескертулер мен ұсыныстарға жауаптар (респонденттің тегі, аты, әкесінің аты, лауазымы, өкілдік ететін ұйымның атауы)</b>	<b>Ескерту (кері қайтарылған ескерту немесе ұсыныс)</b>
Мүдделі мемлекеттік органдардан ескертулер мен ұсыныстар түскен жоқ.			